

正本

檔 號：

保存年限：

收文 0000190 號
109年10月6日13時分

交通部航港局 函

地址：106248臺北市和平東路3段1巷1號
承辦人：陳偉銘
電話：02-8978-6830
傳真：02-2701-8496
電子信箱：wmchen@motcmpb.gov.tw

10545

臺北市南京東路4段75號7樓

受文者：中華民國船長公會

發文日期：中華民國109年10月22日

發文字號：航員字第1091951067號

速別：普通件

密等及解密條件或保密期限：

附件：如說明

主旨：函轉內政部發行新刊電子航行圖16幅及新版電子航行圖
14幅，計已發行電子航行圖共62幅，轉請查照。

說明：

- 一、依據內政部109年10月12日台內地字第1090265465號函
辦理（如附件1）。
- 二、檢附內政部電子航行圖發行通告及圖說（如附件2）。

正本：中華海員總工會、中華民國船長公會、中華民國僱用外國籍船員輔導委員會、
中華民國船員外僱輔導會、臺灣遊艇工業同業公會、台灣遊艇發展研究會、台
灣遊艇活動發展協會、台灣遊艇碼頭管理協會、台灣海洋遊艇交流協會、中華
遊艇協會、台灣遊艇帆船協會、台灣省遊艇協會、高雄遊艇會、中華民國帆船
協會、台灣省帆船協會、台灣重型帆船協會、台灣運動獨木舟帆船協會

副本：

局長 葉協隆

檔 號：

保存年限：

內政部 函

機關地址：100218臺北市中正區徐州路5號
聯絡人：陳彥杖
聯絡電話：02-23566404
傳真：02-23976875
電子信箱：moi1692@moi.gov.tw

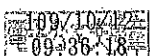
受文者：交通部航港局

發文日期：中華民國109年10月12日
發文字號：台內地字第1090265465號
速別：普通件
密等及解密條件或保密期限：
附件：如說明(附件一 301000000A109026546500-1.pdf)

主旨：本部發行新刊電子航行圖16幅及新版電子航行圖14幅，計已發行電子航行圖共62幅，惠請協助發布航船布告，請查照。

說明：檢送航船布告中英文稿內容及圖說各1份供參。

正本：交通部航港局、海軍大氣海洋局

副本：

交通部航港局



109066081 109/10/12

電子航行圖發行通告

布告機關 內政部

說明 內政部發行之新刊及新版電子航行圖如下：

圖號	圖名/範圍	版次	刊行日期	比例尺
1U420223	臺東金崙近岸	1	109.04.17	1:45000
1U420222	南臺灣屏東附近	1	109.04.24	1:45000
1U421211	蘭嶼附近巴士海峽	1	109.05.04	1:45000
1U420240	彰化外海至臺中	2	109.05.12	1:45000
1U420213	鵝鑾鼻附近巴士海峽	1	109.05.15	1:45000
1U420231	外傘頂洲至芳苑泊地	3	109.05.18	1:45000
1U419230	澎湖群島西南部	1	109.06.02	1:45000
1U420211	巴士海峽西北部	1	109.06.02	1:45000
1U50351A	蘇澳港	3	109.06.19	1:8000
1U420242	臺中港至通霄	3	109.06.29	1:45000
1U422250	三貂角東北水域	1	109.07.06	1:45000
1U419231	澎湖群島西北部	1	109.07.10	1:45000
1U500358	布袋商港	3	109.07.14	1:8000
1U421243	蘇澳港至三貂角	2	109.07.21	1:45000
1U420230	安平至外傘頂洲	2	109.07.24	1:45000
1U420241	苗栗外海	1	109.08.03	1:45000
1U421252	麟山鼻至三貂角	2	109.08.03	1:45000
1U419240	臺中與金門中途	2	109.08.04	1:45000
1U419243	烏坵東南方臺灣海峽	1	109.08.04	1:45000
1U422241	三貂角東南水域	1	109.08.06	1:45000
1U422240	和平港東方外海	1	109.08.17	1:45000
1U50349A	和平港	2	109.08.20	1:8000
1U422251	彭佳嶼及其東北水域	1	109.09.02	1:45000
1U421242	奇萊鼻至烏石鼻	2	109.09.04	1:45000
1U422230	臺東東方外海	1	109.09.12	1:45000
1U561001	安平港	2	109.09.14	1:8000
1U419232	澎湖群島東南部	3	109.09.21	1:45000
1U422231	花蓮東方外海	1	109.09.25	1:45000
1U500334	馬公港及附近	2	109.09.29	1:8000
1U421253	彭佳嶼西北水域	1	109.10.02	1:45000

航海人員請採用上列電子航行圖，以利航行。

New Electronic Navigational Chart Publication

Authority: Ministry of the Interior

Details: New ENC and New Edition ENC released as follow :


Cell ID	Title	Edition	Edition Date	Scale
1U420223	NEARSHORE TAITUNG JINLUN	1	April 17, 2020	1:45000
1U420222	SOUTHERN TAIWAN AROUND PINGTUNG	1	April 24, 2020	1:45000
1U421211	BASHI CHANNEL NEAR LANYU	1	May 4, 2020	1:45000
1U420240	OFFSHORE CHANGHUA TO TAICHUNG	2	May 12, 2020	1:45000
1U420213	BASHI CHANNEL NEAR ELUANBI	1	May 15, 2020	1:45000
1U420231	WASANDING SAND BAR TO FANGYUAN	3	May 18, 2020	1:45000
1U419230	PENGHU ISLANDS SOUTHWESTERN PART	1	June 2, 2020	1:45000
1U420211	NORTHWEST OF BASHI CHANNEL	1	June 2, 2020	1:45000
1U50351A	SU'AO HARBOR	3	June 19, 2020	1:8000
1U420242	TAICHUNG TO TONGXIAO	3	June 29, 2020	1:45000
1U422250	WATERS NORTHEAST TO SANDIAOJIAO	1	July 6, 2020	1:45000
1U419231	PENGHU ISLANDS NORTHWESTERN PART	1	July 10, 2020	1:45000
1U500358	BUDAI COMMERCIAL HARBOR	3	July 14, 2020	1:8000
1U421243	SU'AO HARBOR TO SANDIAOJIAO	2	July 21, 2020	1:45000
1U420230	ANPING TO WASANDING SAND BAR	2	July 24, 2020	1:45000
1U420241	OFFSHORE MIAOLI	1	August 3, 2020	1:45000
1U421252	LINSHANBI TO SANDIAOJIAO	2	August 3, 2020	1:45000
1U419240	MIDWAY BETWEEN TAICHUNG AND KINMEN	2	August 4, 2020	1:45000
1U419243	TAIWAN STRAIT SOUTHEAST TO WUQIU	1	August 4, 2020	1:45000
1U422241	WATERS SOUTHEAST TO SANDIAOJIAO	1	August 6, 2020	1:45000
1U422240	WATERS TO THE EAST OF HEPING PORT	1	August 17, 2020	1:45000
1U50349A	HEPING INDUSTRIAL HARBOR	2	August 20, 2020	1:8000


1U422251	PENGJIA ISLET AND NORTHEAST WATERS	1	September 2, 2020	1:45000
1U421242	CHILAI PI TO WUSHIBI	2	September 4, 2020	1:45000
1U422230	WATERS EASTWARD OF TAITUNG	1	September 12, 2020	1:45000
1U561001	ANPING HARBOUR	2	September 14, 2020	1:8000
1U419232	PENGHU ISLANDS SOUTHEASTERN PART	3	September 21, 2020	1:45000
1U422231	WATERS EASTWARD OF HUALIEN	1	September 25, 2020	1:45000
1U500334	MAGONG HARBOUR AND APPROACHES	2	September 29, 2020	1:8000
1U421253	WATERS NORTHWESTWARD OF PENGJIA ISLET	1	October 2, 2020	1:45000


圖例

新發行電子航行圖

EDITION

 新刊16幅

 新版14幅

 已刊行電子航行圖計62幅



1U66901

馬祖南竿福澳灣

1U421253

1U421251

1U420252

1U421250

1U503583

1U421256

1U503588

1U421259

1U419243

1U419241

1U420241

1U421241

1U503572

1U421243

1U421241

1U503587

1U404526

1U419240

1U419242

1U420240

1U420242

1U503585

1U421240

1U421240

1U419231

1U419233

1U420231

1U503587

1U421231

1U421231

海公港及附近

1U420230

1U421230

1U421230

1U419221

1U419223

1U420221

1U421222

1U421221

1U419220

1U419222

1U420220

1U420222

1U421220

1U421220

1U420211

1U420213

1U421211

1U421211